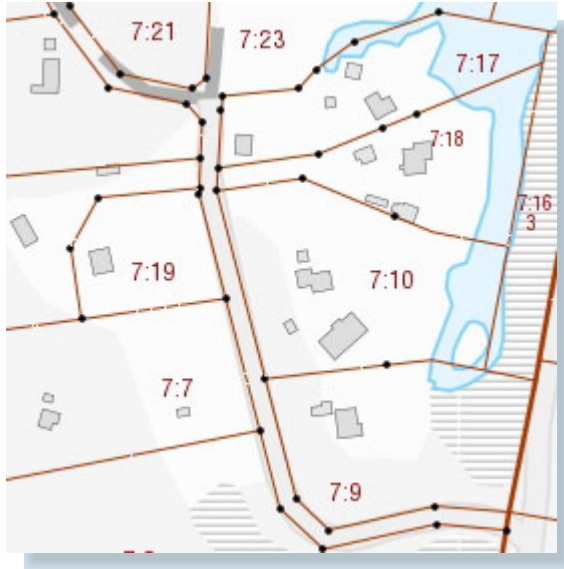


FASTIGHETSINDELNING

Teckenförklaring



Innehållsförteckning

Inledning	2
Förändringsförteckning	2
Teckenförklaring	3



Inledning

Informationen som visas i Fastighetsindelning Visning hämtas från Lantmäteriets grunddatalager. Hur informationen presenteras varierar från skalområde till skalområde.


Förändringsförteckning

Senaste förändring har en detaljerad beskrivning. Denna tas bort när ny ändring tillkommer. I tabellen anges i vilken version av teckenförklaringen ändringen införts. Datumet anger från vilken dag ändringen gäller.



















Version	Datum	Orsak samt ändring mot tidigare version
1.6	2018-12-07	- Territorialgräns har bytt namn till Sjöterritoriets gräns i havet. - Skiktet <i>Fastighetsindelning text</i> har kompletterats med samfällt område och delat område i teckenförklaringen.
1.5	2018-04-24	- Stilen Standard har bytt namn till Ljus bakgrund. - Skikten <i>Gränspunkt, kvalitet</i> och <i>Fastighetsgräns, kvalitet</i> har nu två stilar; med kvalitetsredovisning i fyra respektive sex nivåer.
1.4	2017-08-23	- Skikten <i>Gränspunkt, kvalitet</i> och <i>Fastighetsgräns, kvalitet</i> har nu kvalitetsredovisning i sex nivåer.
1.3	2016-01-18	- Tätningsgräns för församling och socken samt församlingsgräns har tagits bort från skiktet <i>Övrig administrativ indelning</i> . - Linjesamfällighet i skiktet <i>Fastighetsgräns</i> visas nu även i stilarna Standard och Mörk bakgrund. - Maneret för Sockennamnsgrens i skiktet <i>Fastighetsgräns</i> i stilen registerkarta har ändrats.
1.2	2015-02-17	Följande förändringar har gjorts i tjänsten: - Församlingstext på enklaver har tagits bort från skiktet <i>Övrig administrativ indelning</i> . - Texten <i>Visas inte</i> har ersatt den tomma kolumnen under Gränspunkt, standard för försäkringsmarkering.
1.1	2014-04-29	- Information om fiske har tagits bort från skikten <i>Fastighetsgräns</i> och <i>Text</i> och har istället lagts i ett separat skikt, <i>Fristående fiske</i> . - Visning av punktredovisade fastigheter och samfälligheter har lagts till i skiktet <i>Fastighetsgräns</i> . - Visning av riksrösetext har lagts till i skiktet <i>Gränspunkt, text</i> . - Skraffering av tredimensionella utrymmen har lagts till i skiktet <i>Fastighetsgräns</i> . - Riks-, läns- och kommungräns i skiktet <i>fastighetsgräns</i> har fått ny färg, purpur resp lila.
1.0	2013-09-17	Fastställd version

Teckenförklaring









Övrig administrativ indelning

	Sockengräns
VÄNGE SN	Sockennamn, endast på sockenenklav




Fristående fiske

Ljus bakgrund	Registerkarta	Mörk bakgrund	
			Fiskeområdesgräns
			Linjeredovisat jordeboksfiske, särskild fiskelott och fiskesamfällighet
			Punktredovisat jordeboksfiske, särskild fiskelott och fiskesamfällighet
			Tättningsgräns för fiske
			Registernummer för fiske
			Fiskeområde

Text

Ljus bakgrund	Registerkarta	Mörk bakgrund	
FALU	FALU		Kommunnamn, endast på kommunenklav
HAGA	HAGA		Traktnamn
ABBORREN 1	ABBORREN 1		Kvarterstraktnamn
2:8 1	2:8 1		Registernummer
[s:1]	[s:1]		Registernummer inom hakparentes (sämjedelade fastigheter)
(ga:63)	(ga:63)		Registernummer inom parentes (fastigheter med osäkert läge)
\4:29\	\4:29\		Registernummer för tredimensionellt utrymme
s, s:2 d	s, s:2 d		Samfällt område; Delat område (många små områden som ej kan visas i kartan)











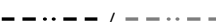





































Gränspunkt, text

Ljus bakgrund	Registerkarta	Mörk bakgrund	
4809 rm	4809 rm		Löpnummer och markeringstyp för gränspunkt
27905 rm	27905 rm		Löpnummer och markeringstyp för försäkringsmarkering
Rr 64	Rr 64		"Rr" och löpnummer för riksröse

Gränspunkt

Ljus bakgrund	Registerkarta	Mörk bakgrund	
⊙	⊙		Riksröse
•	○		Fastighetsgränspunkt
Visas inte	□		Försäkringsmarkering

Fastighetsgränser

Ljus bakgrund	Registerkarta	Mörk bakgrund	
			Sjöterritoriets gräns i havet
			Riksgräns
			Länsgräns / Länsgräns JB 1:5
			Kommungräns / Kommungräns JB 1:5
			Traktgräns / Traktgräns JB 1:5
			Kvarterstraktgräns
			Fastighetsgräns / Fastighetsgräns JB 1:5
			Tredimensionell fastighet
			Tredimensionell samfällighet
			Fastighetsstrand
			Tättningsgräns för fastighetsindelning / Tättningsgräns för fastighetsindelning JB 1:5
			Sockennamnsgräns (Gotland) / Sockennamnsgräns JB 1:5 (Gotland)
			Linjeredovisad samfällighet
			Punktredovisad fastighet och samfällighet
			Sinka för fastighet, symbol
			Sinka för fastighet, liten symbol

Gränspunkt, medelfel

Gränspunkt med medelfel i meter

 0.25

Fastighetsgräns, medelfel

Fastighetsgräns med medelfel i meter

 0.02

Gränspunkt, kvalitet













Kvalitet, 4 nivåer

Medelfel (m)

Kvalitet, 6 nivåer

Medelfel (m)

Kvalitetsförbättrad

	Transformerad	Ommänt
		
		
		
		
















0,001 - 0,050

0,051 - 0,200

0,201 - 0,500

> 0,500

Kvalitetsförbättrad

	Transformerad	Ommänt
		
		
		
		
		

0,001 - 0,030

0,031 - 0,050

0,051 - 0,200

0,201 - 0,500

0,501 - 4,499

4,500 - 50,00





Fastighetsgräns, kvalitet







Kvalitet, 4 nivåer

Medelfel (m)

Kvalitet, 6 nivåer

Medelfel (m)

	0,001 - 0,050
	0,051 - 0,200
	0,201 - 0,500
	> 0,500

	0,001 - 0,030
	0,031 - 0,050
	0,051 - 0,200
	0,201 - 0,500
	0,501 - 4,499
	4,500 - 50,00